


## 土地现状调查结果表

为了推进城镇建设，依照法律规定，拟征收新寨店镇贾店村位于北至石家庄圣宏达热能工程技术股份有限公司，东至政府储备地、贾店村，南至政府储备地、贾店村，西至安王村的土地，经新寨店镇人民政府与贾店村集体经济组织、农户共同调查土地权属、清点农村村民住宅、其他地上附着物及青苗，有关情况如下：

### 一、土地情况

单位：亩

权属									建设 用地	未利 用地
地类	合计	农用地						其他农用地		
		小计	其中							
			耕地	园地	林地	草地				
面积	13.431	13.431	12.747			0.1335	0.5505			




### 三、农村村民住宅情况

名称	所有权人	具体情况	备注



### 四、其他地上附着物情况


名称	所有权人	具体情况	备注
			无




### 五、青苗情况

名称	所有权人	具体情况	备注
			无

注：没有农村村民住宅、其他地上附着物或青苗时，在备注栏注明“无”。

集体经济组织（签字、盖章）： 马利峰

现场组织人员（签字）：郎圆圆 朱召娟

土地现状调查组织单位（主要负责人签字、盖章）： 任东涛

2024年 7月 29日

# 土地现状调查结果表

为了推进城镇建设，依照法律规定，拟征收新寨店镇六市庄村位于北至六市庄村，东至安王村，南至安王村，西至六市庄村、安王村的土地，经新寨店镇人民政府与六市庄村集体经济组织、农户共同调查土地权属、清点农村村民住宅、其他地上附着物及青苗，有关情况如下：

## 一、土地情况

单位：亩

权属	六市庄村集体土地								建设用地	未利用地
地类	合计	小计	其中					其他农用地		
			耕地	园地	林地	草地				
			面积	4.1835	4.1835	3.7455	0.0615			




## 二、土地使用权情况

序号	土地使用权人	面积等情况	备注
1	张开申	0.613	
2	兰乱朝	1.305	
3	兰中朝	0.734	
4	兰中民	0.457	
5	安素坤	0.847	
6	兰振波	0.2275	
总计		4.1835	



### 三、农村村民住宅情况

名 称	所有权人	具体情况	备 注



### 四、其他地上附着物情况

名 称	所有权人	具体情况	备 注



## 五、青苗情况

名称	所有权人	具体情况	备注
			无

注：没有农村村民住宅、其他地上附着物或青苗时，在备注栏注明“无”。

集体经济组织（签字、盖章）：



现场组织人员（签字）：郎圆圆 朱召娟

土地现状调查组织单位（主要负责人签字、盖章）：



任东涛

2024年 7月 29日





# 土地现状调查结果表

为了推进城镇建设，依照法律规定，拟征收新寨店镇安王村位于北至安王村、易谷产业园，东至贾店村，南至安王村、政府储备地，西至六市庄村的土地，经新寨店镇人民政府与安王村集体经济组织、农户共同调查土地权属、清点农村村民住宅、其他地上附着物及青苗，有关情况如下：

## 一、土地情况


单位：亩

权属								建设用地	未利用地	
地类	合计	小计	其中					其他农用地		
			耕地	园地	林地	草地				
面积	14.769	14.769	13.257	0.594			0.918			



### 三、农村村民住宅情况

名称	所有权人	具体情况	备注



### 四、其他地上附着物情况


名称	所有权人	具体情况	备注
道路		水泥混凝土 5197.89平方米	该地上附着物已罚没，不予补偿

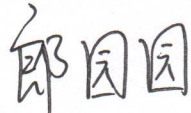





### 五、青苗情况

名称	所有权人	具体情况	备注
			无

注：没有农村村民住宅、其他地上附着物或青苗时，在备注栏注明“无”。

集体经济组织（签字、盖章）：

现场组织人员（签字）： 

土地现状调查组织单位（主要负责人签字、盖章）： 

2024年 7月 29日