


# 土地现状调查结果表

为了赵县城镇建设，依照法律规定，拟征收赵州镇北门村位于东至政府储备地、西至北门村、南至政府储备地、北至北门村的土地。经赵州镇人民政府与北门村集体经济组织、农户共同调查土地权属、清点农村村民住宅、其他地上附着物及青苗，有关情况如下：

## 一、土地情况

单位：亩



权属	北门村集体土地							建设用地	未利用地
地类	合计	农用地					其他农用地	建设用地	未利用地
		小计	其中						
			耕地	园地	林地	其他农用地			
面积	17.1345	17.1345	14.2920		2.8080	0.0345			

赵州镇官庄村  
关于被征用土地权属情况的证明

本次征收赵州镇官庄村农用地 0.98545 亩，不涉及被征  
地农户，土地所有权和使用权属于官庄村村委会集体所有。

特此证明

赵州镇官庄村委会

赵州镇人民政府

2024 年 6 月 10 日

# 土地现状调查结果表

为了赵县城镇建设，依照法律规定，拟征收赵州镇官庄村位于东至官庄村、西至官庄村、南至官庄村、北至官庄村的土地，经赵州镇人民政府与官庄村集体经济组织、农户共同调查土地权属、清点农村村民住宅、其他地上附着物及青苗，有关情况如下：


## 一、土地情况

单位：亩

权属	官庄村集体土地							建设 用地	未 利用 地	
地类	合计	农用地					小计	其中		
		耕地	园地	林地	其他农 用地					
面积	5.979	5.979	5.979							

二、土地使用权情况

序号	面积	土地使用权人
	0.85826	霍庆国
	0.31181	权东明
	0.49663	权东明
	0.30321	权志校
	0.58709	陈书娟
	0.31787	姚文辉
	0.31787	姚荣霞
	0.5549	姚庆彪
	0.56169	权永强
	0.30712	霍书杰
	0.04982	马建辉
	0.04982	陈献君
	0.31396	霍国周
	0.47807	霍计州
	0.17348	官庄村委会
	0.2973	霍军杰
总计	5.979	




### 三、农村村民住宅情况

名称	规格	数量	所有人	备注
				无
总计				

### 四、其他地上附着物情况

名称	规格	数量	所有人	备注
				无
总计				



### 五、青苗情况

名称	面积	所有人	备注
			无
总计			

注：没有农村村民住宅、其他地上附着物或青苗时，在备注栏注明“无”。

集体经济组织（签字、盖章）：



现场组织人员（签字）：

李国红      宋瑞祥

土地现状调查组织单位（主要负责人签字、盖章）：



孙飞

2020年6月10日

赵州镇官庄村  
关于被征用土地权属情况的证明

本次征收赵州镇官庄村农用地 0.17348 亩，不涉及被征  
地农户，土地所有权和使用权属于官庄村村委会集体所有。

特此证明



# 土地现状调查结果表

为了赵县城镇建设，依照法律规定，拟征收赵州镇石塔村位于东至石塔村、西至河北守中房地产开发有限公司、南至石塔村、北至石塔村的土地。经赵州镇人民政府与石塔村集体经济组织、农户共同调查土地权属、清点农村村民住宅、其他地上附着物及青苗，有关情况如下：

## 一、土地情况

单位：亩


权属	石塔村集体土地								
地类	合计	农用地					建设用 地	未 利 用 地	
		小 计	其中						
			耕 地	园 地	林 地	其他农 用地			
面 积	7.8195	7.8195	0.4335		7.3215	0.0645			





## 二、土地使用权情况

序号	面积	土地使用权人
1	1.3	孙聚才
2	0.3	姚乱珍
3	1	薛军敏
4	0.3	王克敏
5	0.5	王东辉
6	0.3	王振法
7	0.4	赵秀确
8	0.3	曹新哲
9	0.6	赵令华
10	0.5	张志敏
11	0.6	刘英敏
12	1.7195	村委会
总计	7.8195	




### 三、农村村民住宅情况

名称	规格	数量	所有人	备注
总计				

### 四、其他地上附着物情况

名称	规格	数量	所有人	备注
花椒树 4cm	棵	5	王振付	
枣树 5cm	棵	1	王振付	
枣树 6cm	棵	2	王振付	
枣树 10cm	棵	1	王振付	
构树 3cm	棵	18	王振付	
构树 6cm	棵	16	王振付	
构树 8cm	棵	2	王振付	
构树 10cm	棵	21	王振付	
构树 12cm	棵	10	王振付	
构树 15cm	棵	3	王振付	
构树 18cm	棵	2	王振付	

杨树 6cm	棵	3	王振付	
杨树 8cm	棵	7	王振付	
杨树 10cm	棵	1	王振付	
杨树 12cm	棵	5	王振付	
杨树 15cm	棵	16	王振付	
杨树 18cm	棵	12	王振付	
杨树 20cm	棵	6	王振付	
杨树 25cm	棵	5	王振付	
杨树 35cm	棵	1	王振付	
椿树 6cm	棵	1	王振付	
椿树 10cm	棵	1	王振付	
椿树 12cm	棵	2	王振付	
椿树 15cm	棵	1	王振付	
构树 8cm	棵	13	姚联珍	
构树 10cm	棵	11	姚联珍	
构树 12cm	棵	18	姚联珍	
构树 15cm	棵	1	姚联珍	
构树 20cm	棵	4	姚联珍	
构树 25cm	棵	7	姚联珍	
构树 30cm	棵	21	姚联珍	
杨树 40cm	棵	1	姚联珍	
杨树 50cm	棵	4	姚联珍	
构树 6cm	棵	13	王献军	
构树 10cm	棵	14	王献军	

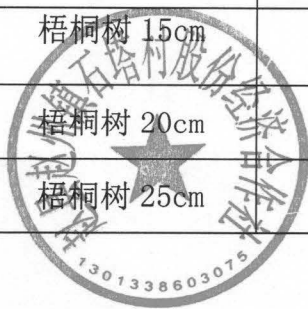


## 二、土地使用权情况


序号	面积	土地使用权人
1	0.32	孟芝敏
2	0.41	孟国强
3	2.01	孟祥英
4	0.34	孟令新
5	0.31	孟令栓
6	0.31	王伟红
7	0.3	孟祥州
8	1.12	牟建中
9	0.57	孟承辉
10	0.76	吴占敏
11	0.39	王长伟
12	1.12	侯胜军
13	1.22	杨力伟
14	1.22	杨凯峰
15	0.42	张君
16	0.69	赵立果
17	0.69	赵利峰
18	0.81	张素粉
19	0.11	赵丽娟
20	0.15	孙广辉
20	3.8645	北门村委会
总计	17.1345	村民委员会



构树 12cm	棵	21	王献军	
构树 15cm	棵	8	王献军	
构树 20cm	棵	1	王献军	
构树 25cm	棵	3	王献军	
椿树 8cm	棵	1	王献军	
杨树 28cm	棵	2	王献军	
构树 6cm	棵	13	王克敏	
构树 10cm	棵	21	王克敏	
构树 12cm	棵	3	王克敏	
梧桐树 15cm	棵	8	王克敏	
梧桐树 20cm	棵	3	王克敏	
梧桐树 30cm	棵	4	王克敏	
梧桐树 5cm	棵	21	王东辉	
梧桐树 10cm	棵	9	王东辉	
梧桐树 12cm	棵	16	王东辉	
梧桐树 15cm	棵	9	王东辉	
梧桐树 20cm	棵	7	王东辉	
梧桐树 6cm	棵	15	王振法	
梧桐树 8cm	棵	4	王振法	
梧桐树 10cm	棵	5	王振法	
梧桐树 12cm	棵	9	王振法	
梧桐树 15cm	棵	2	王振法	
梧桐树 20cm	棵	7	王振法	
梧桐树 25cm	棵	4	王振法	



梧桐树 30cm	棵	2	王振法	
构树 8cm	棵	5	曹八旦	
构树 12cm	棵	20	曹八旦	
构树 15cm	棵	1	曹八旦	
构树 20cm	棵	1	曹八旦	
构树 30cm	棵	1	曹八旦	
构树 5cm	棵	3	曹新哲	
构树 6cm	棵	11	曹新哲	
构树 10cm	棵	8	曹新哲	
杨树 5cm	棵	1	曹新哲	
杨树 12cm	棵	3	曹新哲	
杨树 20cm	棵	1	曹新哲	
杨树 25cm	棵	5	曹新哲	
构树 6cm	棵	20	赵灵军	
构树 10cm	棵	20	赵灵军	
构树 15cm	棵	8	赵灵军	
构树 8cm	棵	4	赵灵军	
杨树 15cm	棵	3	赵灵军	
杨树 20cm	棵	1	赵灵军	
杨树 25cm	棵	3	赵灵军	
杨树 30cm	棵	2	赵灵军	
杨树 50cm	棵	1	赵灵军	
构树 6cm	棵	12	张兵辉	
构树 8cm	棵	7	张兵辉	



构树 10cm	棵	1	张兵辉	
构树 12cm	棵	3	张兵辉	
构树 15cm	棵	2	张兵辉	
杨树 25cm	棵	4	张兵辉	
杨树 30cm	棵	10	张兵辉	
杨树 40cm	棵	4	张兵辉	
杨树 50cm	棵	2	张兵辉	
枣树 5cm	棵	2	张兵辉	
桃树 10cm	棵	1	张兵辉	
核桃树 10cm	棵	1	张兵辉	
梧桐树 12cm	棵	11	薛英斌	
梧桐树 15cm	棵	12	薛英斌	
梧桐树 30cm	棵	4	薛英斌	
梧桐树 40cm	棵	7	薛英斌	
桑树 15cm	棵	15	薛英斌	
椿树 50cm	棵	1	薛英斌	
核桃树 12cm	棵	20	薛英斌	
石棉瓦棚	平方米	95.99	薛英斌	
石棉瓦棚	平方米	33	薛英斌	
猪舍	平方米	15	薛英斌	
独立厕所	平方米	5	薛英斌	
砖围墙 2.6m	米	181	薛英斌	
铁栅门	平方米	7.23	薛英斌	
电线杆	根	1	薛英斌	









五、青苗情况

名称	面积	所有人	备注
总计			

无

注：没有农村村民住宅、其他地上附着物或青苗时，在备注栏注明“无”。

集体经济组织（签字盖章）：



现场组织人员（签字）：

李国良

李瑞峰

土地现状调查组织单位（主要负责人签字、盖章）：



2024年 6月 10日

赵州镇 石塔 村  
关于被征用土地权属情况的证明

本次征收赵州镇石塔村农用地<sup>1.7195</sup>亩，不涉及被征地农户，土地所有权和使用权属于石塔村委会集体所有。

特此证明

赵州镇石塔村委会

赵州镇人民政府

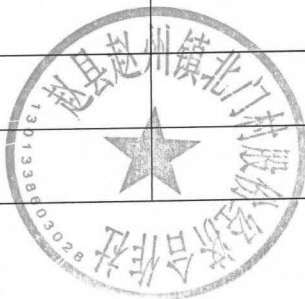
2024年 6 月 10 日

### 三、农村村民住宅情况

名称	规格	数量	所有人	备注
				无
总计				

### 四、其他地上附着物情况

名称	规格	数量	所有人	备注
树	棵	498	北门村委会	
总计				



### 五、青苗情况

名称	面积	所有人	备注
总计			

2

注：没有农村村民住宅、其他地上附着物或青苗时，在备注栏注明“无”。

集体经济组织（签字、盖章）：陈明

现场组织人员（签字）：李国亮 宋瑞祥

土地现状调查组织单位（主要负责人签字、盖章）：张飞  
2024年6月10日



赵州镇北门村  
关于被征用土地权属情况的证明

本次征收赵州镇北门村农用地3,864.5亩，不涉及被征地农户，土地所有权和使用权属于北门村村委会集体所有。

特此证明



2024年 6 月 10 日

# 土地现状调查结果表

为了赵县城镇建设，依照法律规定，拟征收赵州镇官庄村位于东至官庄村、西至官庄村、南至官庄村、北至官庄村的土地，经赵州镇人民政府与官庄村集体经济组织、农户共同调查土地权属、清点农村村民住宅、其他地上附着物及青苗，有关情况如下：

## 一、土地情况

单位：亩

权属	官庄村集体土地							建设 用地	未 利用 地
地类	合计	小计	其中						
			耕地	园地	林地	其他农 用地			
			面积	33.9615	33.9615	33.9615			

## 二、土地使用权情况

序号	面积	土地使用权人
	4.8751	霍庆国
	1.7712	权东明
	2.821	权东明
	1.72232	权志校
	3.33478	陈书娟
	1.80555	姚文辉
	1.80555	姚荣霞
	3.15167	姚庆彪
	3.19051	权永强
	1.74452	霍书杰
	0.28298	马建辉
	0.28298	陈献君
	1.78335	霍国周
	2.71554	霍计州
	0.98545	官庄村委会
	1.6890	霍军杰
总计	33.9615	



### 三、农村村民住宅情况

名称	规格	数量	所有人	备注
				无
总计				

### 四、其他地上附着物情况

名称	规格	数量	所有人	备注
树	棵	20	权东明	
井	座	1	权东明	
井	座	1	权永强	
树	棵	1	权志校	
树	棵	20	陈书娟	
树	棵	1	姚文辉	
树	棵	13	姚庆彪	
树	棵	8	权永强	
树	棵	12	霍书杰	
总计				





五、青苗情况

名称	面积	所有人	备注
			无
总计			

注：没有农村村民住宅、其他地上附着物或青苗时，在备注栏注明“无”。

集体经济组织（签字、盖章）：



现场组织人员（签字）：

李国亮 宋瑞祥

土地现状调查组织单位（主要负责人签字、盖章）：



孙飞  
10日